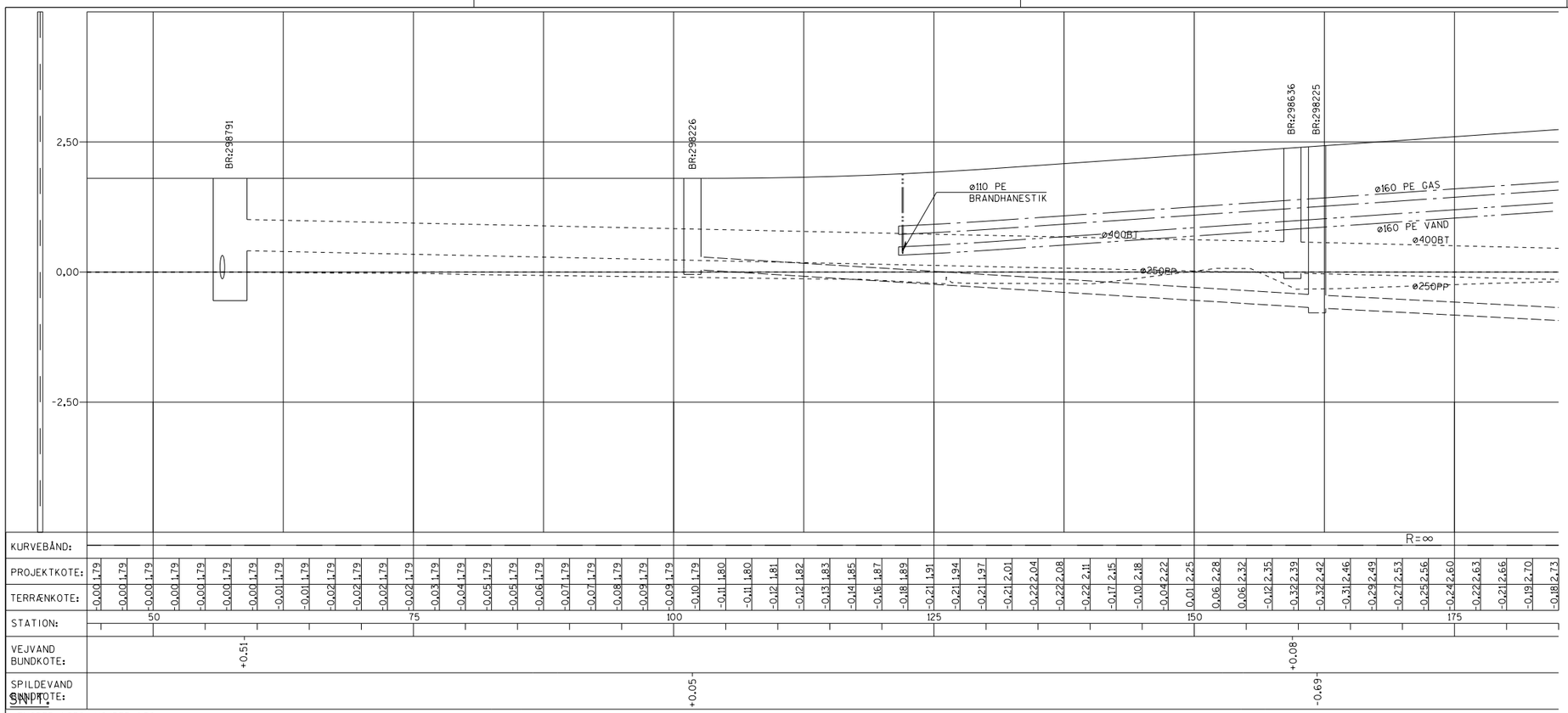

LÆNGDER 1:250, HØJDER 1:50.

NOTE:
KOTER OG STATIONERINGER ER I M. ØVRIGE UBENÆVNTE MÅL ER I MM.
KOORDINATER ER ANGIVET I GI S 34 OG KOTER I DVR90.

SIGNATURER:
ALLE EKSISTERENDE LEDNINGER OG BRØNDE ER VIST I TYND STREG.
ALLE PROJEKTEREDE LEDNINGER OG BRØNDE ER VIST I FED STREG.
LEDNINGER ≥ ø300 ER VIST I SAND DIMENSION OG MED DOBBELTSTREG.

- EKSISTERENDE SPILDEVANDSLEDNING
- EKSISTERENDE REGNVANDSLEDNING
- EKSISTERENDE TAGVANDSLEDNING
- EKSISTERENDE DRÆNLEDNING
- EKSISTERENDE TELE
- EKSISTERENDE VANDLEDNING
- EKSISTERENDE KANALVANDLEDNING
- EKSISTERENDE EL
- EKSISTERENDE FJERNVARME
- EKSISTERENDE GAS
- DØD LEDNING
- PROJEKTERET SPILDEVANDSLEDNING
- PROJEKTERET REGNVANDSLEDNING
- PROJEKTERET TAGVANDSLEDNING
- PROJEKTERET DRÆNLEDNING
- PROJEKTERET TELE-TRÆKRØR
- PROJEKTERET VANDLEDNING
- PROJEKTERET KANALVANDLEDNING
- PROJEKTERET EL-BLOKKE/TRÆKRØR
- PROJEKTERET FJERNVARME
- PROJEKTERET GAS
- ø1500 BT BRØND
- ø1250 BT BRØND
- AFPROPNING
- ENTREPRISEGRÆNSE

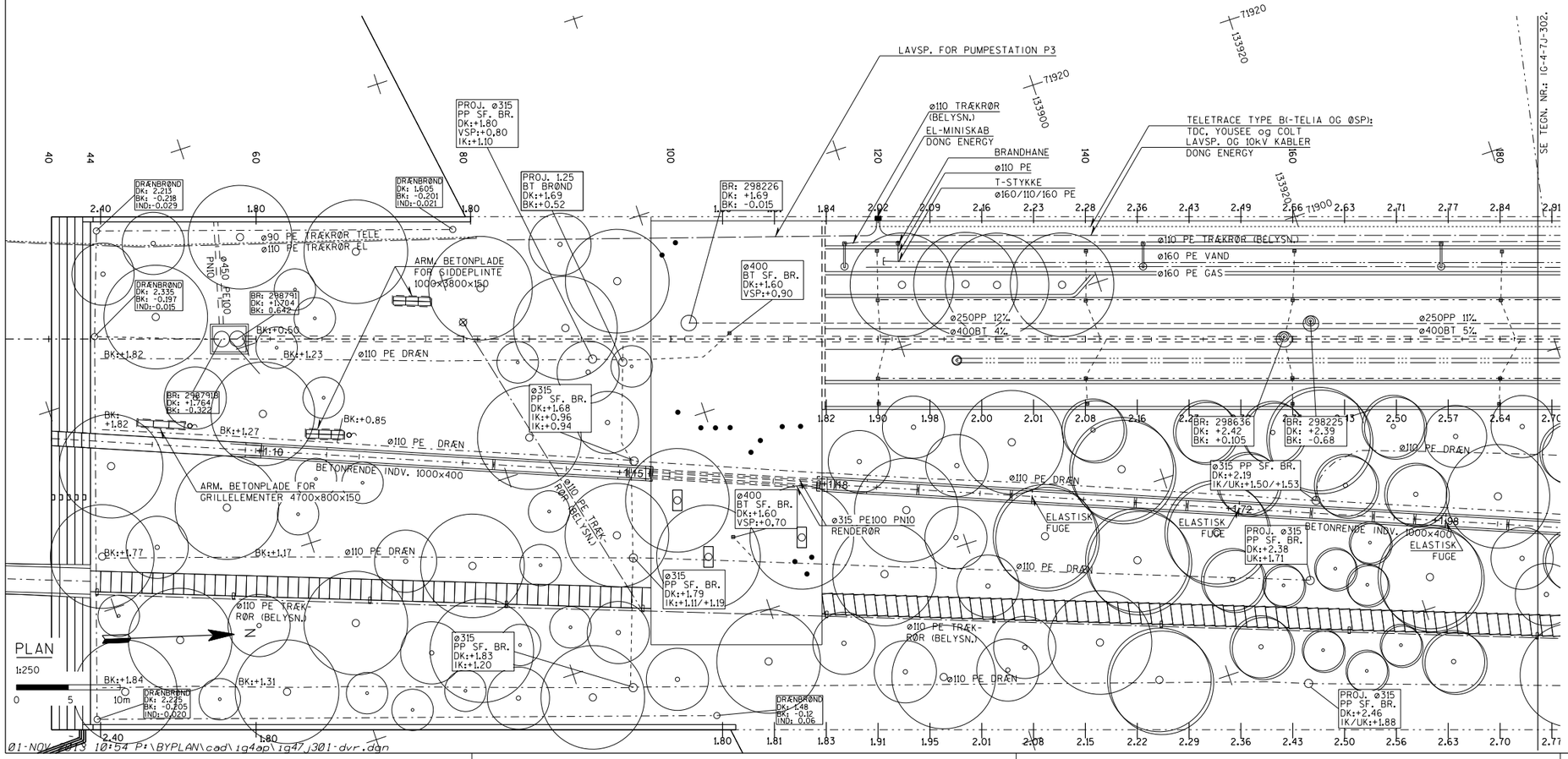

BEMÆRK:
KOTER PÅ DENNE TEGNING ER ANGIVET I DVR90.
DVR90 KOTE +10,038 = KN KOTE +10,000

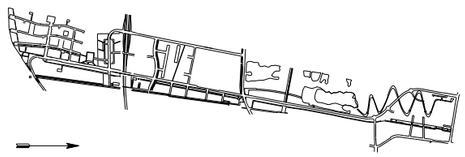

SÅLEDES UDFØRT

Plottet i halv størrelse uden ændring af målforhold.

Rev.	Rettelsens indhold	Tegn./ Projekt.	Kontrol	Godkendt	Dato

By & Havn

Infrastruktur Ørestad
Skive 4 Således udført

SKOVRUM SYD
FORSYNINGER
ELSE ALFELTS VEJ (SYD), VEJ 7.13
LEDNINGSPLAN
ST. 50 - 185

Sagsnummer	Målforhold	Entreprisenr.
101837	1:50, 1:250	7113

RAMBØLL

Tegn.	Projekt.	Kontrol	Godkendt
NBI	NBI	NBI	FRH

Dato	Tegn. Nr.	Rev.
2013.11.01	IG-4-7J-301.	0